

ICE CHART      CARTE DES GLACES




Davis Strait  
 Détroit de Davis


V 1800 Z  
 23 APR/AVR 2024

Based On/Basée sur:  
 RCM      23/09-12Z All/toutes regions  
 AMSR-2      23/04-09Z All/toutes regions

© 2024 CANADIAN ICE SERVICE  
 SERVICE CANADIEN DES GLACES  
 Environment and Climate Change Canada      Environnement et Changement climatique Canada

WMO Colour Code - Concentration  
 Code de couleurs de l'OMM - Concentration

-  Ice free  
Libre de glace
-  <1/10
-  1-3/10
-  4-6/10
-  7-8/10
-  9-10/10
-  Fast ice  
Banquise côtière
-  Undefined  
Indéterminée
-  New  
Nouvelle
-  Nilas/grey  
Nilas/grise

 Local Drift Next 24h  
 MN/Jour      Dérive Locale Prochain 24h

